Anlagen

Regionale Entwicklungsstrategie der RAG Kyffhäuser e.V.

Mai 2015

Anlage 1
Gemeinden des Kyffhäuserkreises mit entsprechenden Einwohnerzahlen am 31.12.2013
(April 2015, TLS)

Landkreis Kyffhäuserkreis	*77656*
Sondershausen, Stadt	21907
Bad Frankenhausen/Kyffhäuser, Stadt	8672
Artern/Unstrut, Stadt	5658
Roßleben, Stadt	5230
Kyffhäuserland	4062
Greußen, Stadt	3655
Ebeleben, Stadt	2811
Großenehrich, Stadt	2482
Helbedündorf	2415
Heldrungen, Stadt	2213
Oldisleben	2178
Wiehe, Stadt	1935
Clingen, Stadt	1052
Voigtstedt	911
Ringleben	846
Donndorf	811
Oberheldrungen	810
Reinsdorf	753
Gehofen	681
Kalbsrieth	676
Ichstedt	593
Topfstedt	586
Heygendorf	559
Bretleben	557
Gorsleben	542
Hauteroda	525
Abtsbessingen	479
Wasserthaleben	412
Westgreußen	378
Oberbösa	374
Mönchpfiffel-Nikolausrieth	342
Trebra	293
Borxleben	293
Holzsußra	290
Etzleben	287
Rockstedt	230
Freienbessingen	224
Hemleben	219
Nausitz	166
Bellstedt	156
Wolferschwenda	140
Niederbösa	132
Thüringenhausen	121

Anzahl der Gemeinden des Kyffhäuserkreises nach Einwohnergrößenklassen
(April 2015, LEG Thüringen)

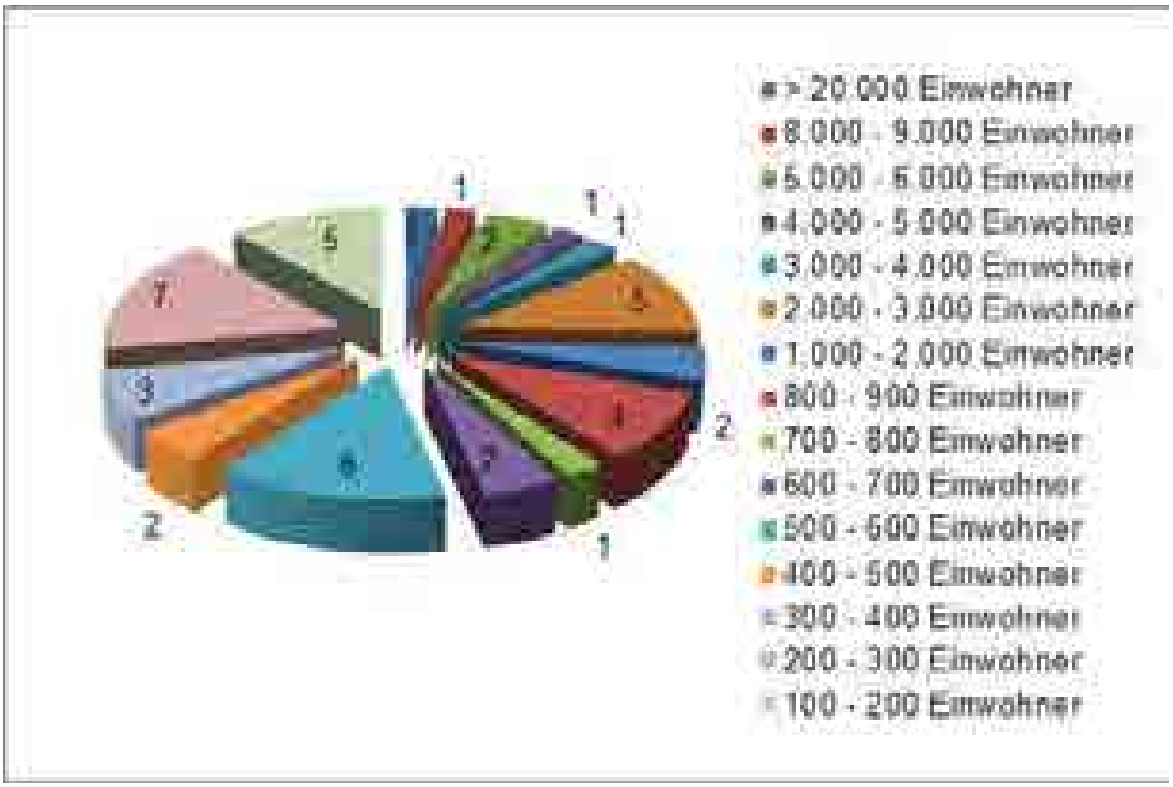

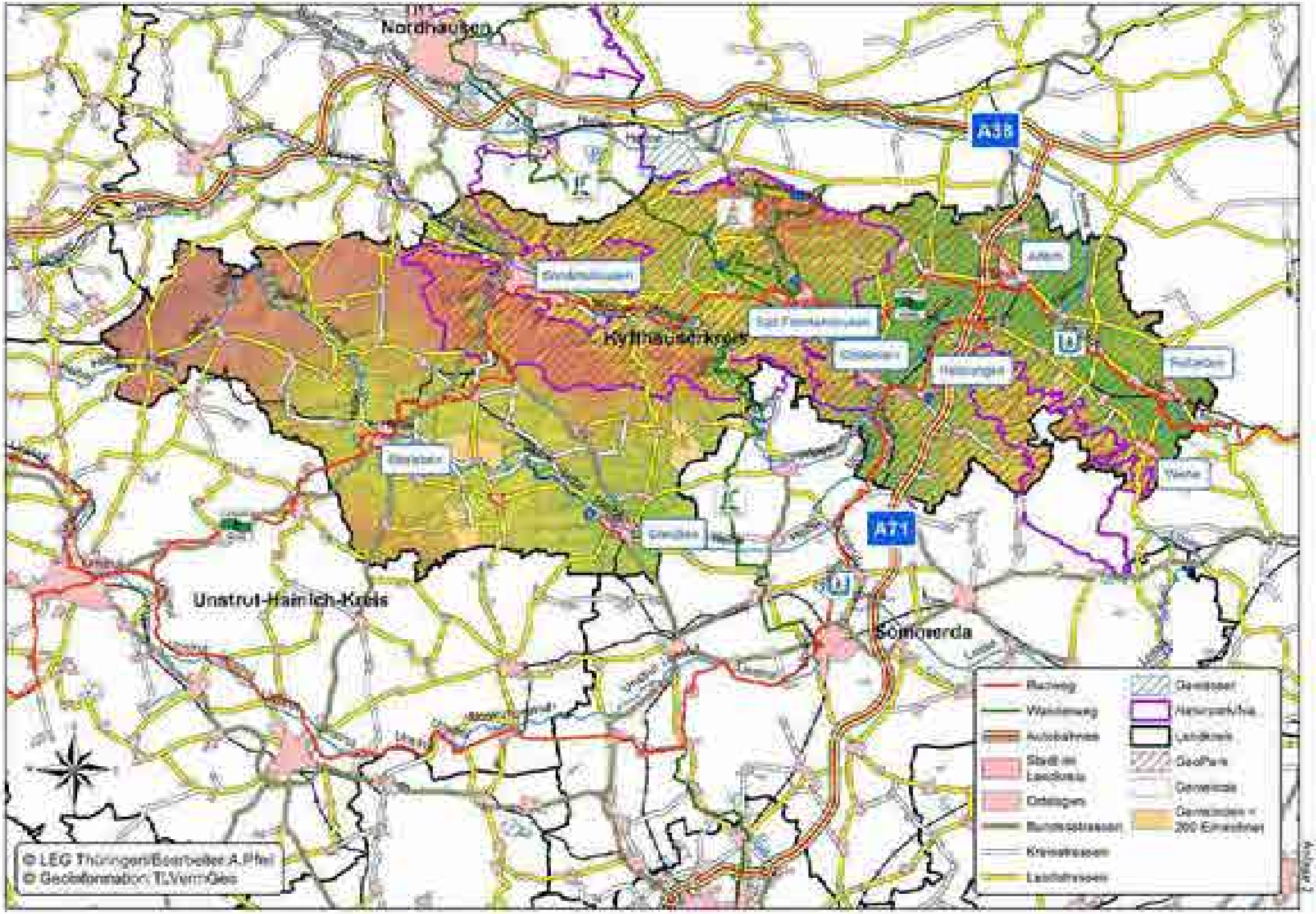
Nordhausen
A38
Kyffhäuserkreis
A71
Unstrut-Hainich-Kreis
Sömmerda
Radweg
Wanderweg
Autobahnen
Stadt im Landkreis
Ortslagen
Bundesstraßen
Kreisstraßen
Landstraßen
Gewässer
Naturschutzfläche
Landkreis
GeoPark
Gemeinde
Gemeinden < 200 Einwohner
© LEG Thüringen/Bearbeiter A.Pfei
© Geobasisinformation: TLVermGeo

5.2 Kulturakteure im Kyffhäuserkreis

Nr.	Name der Einrichtung/des Vereins/der Initiative
a) Kultureinrichtungen im engeren Sinne	
Museen, Gedenk- und Erinnerungsstätten, Kulturstiftungen, Galerien	
1	Schlossmuseum Sondershausen *
2	Erlebnisbergwerk Sondershausen
3	Panoramamuseum Bad Frankenhausen *
4	Regionalmuseum Bad Frankenhausen *
Denkmäler	
5	technisches Denkmal: Zuckerfabrik Oldisleben *
6	Modellbahn Wiehe
Stiftungen	
7	Sparkassen-Kulturstiftung für den Kyffhäuserkreis
8	Sparkassen-Museumsstiftung für den Kyffhäuserkreis
9	Rotary Club Sondershausen, Distrikt: 1950
10	Lionsclub Sondershausen, Distrikt: OM, Region: 1, Zone: 1
Theater und Orchester	
11	Loh-Orchester Sondershausen
Fördervereine	
12	Förderverein Loh-Orchester Sondershausen e.V.
13	Freundeskreis »Liebhabertheater« e.V. Sondershausen
Kino/Lichtspieltheater	
14	cinema 64 movie and more
15	Stuki 76
16	Filmtreff mit Visionsbar
Bibliotheken und Archive	
17	Stadtbibliothek »Johann Karl Wezel« *
18	Stadt- und Kurbibliothek J.F.W. Zachariä
19	Stadtbibliothek Artern
Förderverein	
20	Freunde und Förderer der Stadt- und Kurbibliothek Bad Frankenhausen e.V.
Musikschulen, Jugendkunstschulen, Schulen für kult. Tanz	
21	Carl-Schroeder-Konservatorium *
22	Thüringer Landesmusikakademie Sondershausen *
23	Privatmusikschule Notenland, Sondershausen
Förderverein	
24	Förderverein des Carl Schröder Konservatoriums e.V.
Kulturdenkmale (Schlösser, Burgen, Klöster, Gärten)	
25	Kyffhäuser Denkmal *
26	Barbarossahöhle Rottleben *
27	Orangerie Bendeleben *
28	Schlosspark Ebeleben *
29	Wasserburg Heldrungen *
30	Oberkirchturm Bad Frankenhausen *
31	Funkenburg Westgreußen *
32	Geopark/Naturpark Kyffhäuser *
33	Schloss mit Park Sondershausen
34	Kloster St. Wigbert Göllingen

35	Obere und Untere Sachsenburg
Fördervereine	
36	Förderkreis Schloß und Museum Sondershausen e.V.
37	Interessengemeinschaft Burg Straußberg e.V.
38	Förderverein Schlosspark Ebeleben e.V.
39	Förderverein Schloß Wiehe e.V.
40	Interessengemeinschaft Bockwindmühle Langenroda e.V.
41	Freundeskreis Schloß Kalbsrieth e.V.
42	Förderverein Klostermühle Mönchpfiffel e.V.
b) kulturnahe Einrichtungen	
Volkshochschulen	
43	Volkshochschule Kyffhäuserkreis *
44	Ländliche Heimvolkshochschule *
Kindergärten/Schulen	
45	Klosterschule Rossleben *
46	Kindertagesstätte »Anne Frank« *
weitere Akteure (Organisation für die Entwicklung des ländlichen Raums)	
47	LEADER-Management RAG Kyffhäuser *
48	Fördergemeinschaft Ländlicher Raum Kyffhäuserkreis
Bildung/Jugend	
49	Kreisjugendring Kyffhäuser *
50	Kyffhäuser-Ausbildung mit Zukunft (K. A. Z.) e.V.
51	Sondershäuser Bildungsverein e.V.
52	Starthilfe Sondershausen e.V.
53	Stadtjugendring Sondershausen e.V.
54	Der Jugend eine Chance e.V.
55	Juventas Verein zur kulturellen und sportlichen Betreuung Auszubildender. e.V.
c) Einrichtungen und Organisationen der kulturellen Eigentätigkeit und Selbstorganisation	
Heimat- und Brauchtumspflege, Breitenkultur (Chöre, kirchliche Kulturveranstaltungen)	
Chöre	
56	Albert-Fischer-Chor Sondershausen
57	Sondershäuser Madrigalisten e.V.
58	Kantorei Trinitatiskirche Sondershausen
59	Ökumenischer Chor Sondershausen
60	Kantorei Unterkirche Bad Frankenhausen
61	Männergesangverein 1853 Clingen
62	»Bebraer Singvögel« e.V.
63	Frauenchor Stockhausen
64	Männerchor Sondershausen-Bebra
65	Chorgemeinschaft Berka/ Jecha e.V.
66	Frauenchor Berka
67	Frankenhäuser Heimatsänger
68	Frankenhäuser Frauenchor
69	Männergesangsverein Holzsußra e.V.
70	Chorgemeinschaft »Liedertafel«
71	Kirchenchor Bottendorf/ Schönewerda
72	Tafelsänger Wiehe
73	Thüringer Musikfreunde mit den Singenden Senioren
74	Frauenchor Oldisleben
75	Gesangsverein »Harmonie«

76	Frauenchor Clingen
77	Männergesangverein 1853 Clingen e.V.
78	Clingener »Modern Chorus«
Heimatvereine	
79	Heimathaus Donndorf e.V.
80	Traditions- und Jugendverein Jecha e.V.
81	Bergmannsverein »Glückauf« Sondershausen e.V.
82	Geschichts- und Altertumsverein für Sondershausen und Umgebung e.V.
83	Heimat- und Geschichtsverein Jechaburg e.V.
84	Heimat- und Geschichtsverein Großfurra e.V.
85	Heimatverein »Sitten und Bräuche« e.V.
86	Mühlen- und Heimatverein Immenrode e.V.
87	Heimatverein Kleinberndten e.V.
88	Heimat- und Geschichtsverein »Otto Fleischhauer« Oberspier e.V.
89	Heimatverein Thalebra e.V.
90	Heimat- und Museumsverein
91	Heimatverein Esperstedt e.V.
92	Heimatverein Seehausen e.V.
93	Heimatverein Udersleben e.V.
94	Geschichtsklub Freienbessingen e.V.
95	Dorfkultur Rockstedt e.V.
96	Heimatverein Wolferschwenda
97	Verein für Heimatkunde, -Geschichte und –Schutz von Artern ARATORA e.V.
98	Traditionsverein »Barbarossa«
99	Bergmannsverein »Glück Auf«
100	Heimatverein Roßleben und Umgebung e.V.
101	Heimatfreunde Wiehe e.V.
102	Heimathaus Donndorf e.V.
103	Kulturbund Großbrüchter e.V.
104	Verein der Natur- und Heimatfreunde
105	Dorfklub Keula
106	Heimatverein Keula e.V.
107	Heimatverein »Frischer Wind« e.V.
108	Förderverein »Ehrichs Hof«
109	Heimatverein »Schloß Heldrungen« e.V.
110	Göllinger Frauenverein und Heimatfreunde e.V.
111	Heimatverein Günserode
112	Klostergut Bonnrode e.V.
113	Ländlicher Traditionsverein Ichstedt e.V
114	Heimatverein Mönchpfiffel- Nikolausrieth e.V.
115	Förderverein »Kupferhütte« Bottendorf e.V.
116	Interessengemeinschaft Heimatstube Voigtstedt
117	»Cherriche & Umgebung« e.V.
118	Thüringer Landfrauenverein e.V./Ortsverein Trebra
119	Kulturverein zum Mönchtor e.V. »Zur Förderung von Sport, Brauchtum und Kultur«
120	Dorfverein »Zum Hegh Westerengel« e.V.
Gesellschaften	
121	Johann-Karl-Wezel-Gesellschaft e.V.
122	Deutsche Max-Bruch-Gesellschaft Sondershausen e.V.
123	Ranke Verein Wiehe e.V.
Kirche	
124	Kirchenkreis Bad Frankenhausen-Sondershausen
125	Kirchenkreises Eisleben-Sömmerda (Artern)

Fördervereine	
126	Kirchenförderverein St. Bonifatius e.V.
127	Förderverein Unterkirche e.V.
128	Förderverein »Orgelfreunde der Großen Strobel-Orgel« e.V.
129	Verein zur Erhaltung und Förderung der St. Mauritius-Kirche und der Reste der Burganlage »Putelenburg« zu Bottendorf e.V.
130	Verein zur Erhaltung und Förderung der St. Johannes-Kirche zu Schönewerda
131	Förderverein der St. Bartholomäus und St. Ursula Kirche zu Wiehe e.V.
132	Förderverein Donndorfer Kirchen e.V.
133	Freundeskreis der Kirche St. Johann Baptist zu Gehofen e.V.
134	Freundeskreis zur Erhaltung der St. Johannis-Kirche
135	Verein zur Erhaltung und Förderung der St. Martini-Kirche zu Greußen e.V.
Kirmes/Burschenschaften/Brauchtum	
136	Kirmes Verein Berka e.V.
137	Furrscher-Kirmes-Verein e.V.
138	Immenröder Kirmesjugend e.V.
139	Allmenhäuser Burschenschaft e.V.
140	Sachsenburger Ritterschaft e.V.
141	Countryclub »Eastside« e.V. Heldrungen
Vereine in den Bereichen kultureller Tanz, Musik und bildende Kunst sowie soziokulturelle Zentren	
Karneval	
142	HCV Blau-Gelb e.V. Hohenebra *
143	Karnevalsverein Blau-Weiß Beberanien e.V.
144	SCC Gelb-Weiß e.V.
145	Sondershäuser Carneval Club »Grün-Weiß« 1953 e.V.
146	FCC »Rot-Weiß« Großfurra e.V.
147	Carnevalsclub Westerrieten e.V.
148	OCC »Die Rasselböcke« e.V.
149	Schernberger Karnevalsverein e.V.
150	Karnevalsverein »Wipperveilchen«
151	Esperstedter Carnevalverein »ECV«
152	Ebeleber Carneval Verein e.V.
153	ACC Allmenhäuser Carneval Club
154	Rockensußraer Carnevals Club e.V.
155	Schönfelder Carneval Club 1967 e.V.
156	Roßlebener Carnevalsclub »Rot-Weiß« e.V.
157	Karnevalsverein „Blau-Weiß" Bottendorf
158	Karnevalsverein Schönewerda
159	Wiehescher Carneval Club e.V.
160	Donndorfer Carneval Verein »Blau-Weiß« 1979 e.V.
161	Großbrüchterscher Carnevals Club e.V.
162	Thaleber Helbespatzen e.V.
163	Bretlebener Carneval Verein e.V.
164	Gorslebener-Karnevalsclub »Blau-Gold« e.V.
165	Oberbösaer Carnevals Verein e.V.
166	Wippertaler Carnevals Club Rottleben/Bendeleben e.V
167	Karnevalsverein Gehofen »Weiß-Blau« e.V.
168	Heygendorfer Carnevalsclub »Na Prima« e.V.
169	Ichstedter Karnevalsverein »Rot-Silber« e.V.
170	Karneval- und Kulturgemeinschaft Ringleben e.V.
171	Greußner Karnevalsclub Weiß-Blau e.V.
172	Karnevalsverein »Rot – Weiß«
173	Bennebachhusener Carnevals Club

174	»Kirchengler Carneval Club Rot – Weiß« e.V.
Musikprojekte	
175	Jazz-Club Sondershausen e.V.
176	Project City of Music e.V.
177	KULTURdurst. Oberbösa e.V.
178	Kulturverein Westgreußen e.V.
Tanz	
179	Kyffhäuser Ballett- und Tanzverein e.V.
180	Tanzverein »La Wie«
181	Line Dance Gruppe Bendeleben
Musik	
182	Schalmeienorchester Artern *
183	Bergarbeiter-Blasmusik-Verein »Glückauf« Sondershausen e.V.
184	Fanfarenzug Bad Frankenhausen e.V.
185	Spielmannszug »Blaue Funken«
186	»Schmücke Fanfaren« e.V. Heldrungen
187	Kyffhäuser Volksmusikanten e.V.
188	Haintal-Musikanten e.V. Oldisleben
189	Schalmeienorchester Mönchpfiffel- Nikolausrieth e.V.
190	Schalmeienkapelle Reinsdorf
191	Spielmannszug des Feuerwehrvereins Ringleben e.V.
192	Schalmeienmusikverein Voigtstedt 1952 e.V.
Bildende Kunst	
193	Kunsthof Friedrichsrode *
194	Fotoclub Creativ Sondershausen e.V.
Soziokultur	
195	Kunstverein White Pig e.V.
196	Förderverein Cruciskirche Sondershausen e.V.
197	Allmenhäuser Bauerntheater
198	Theatergruppe Wiehe, Donndorf
199	Höhlentheater Barbarossa
d) kulturelle Veranstaltungen und Angebote ohne eine Bindung an eine Kulturinstitution	
Kommunale Kulturangebote	
200	Residenzfest Sondershausen *
201	Fliederfest Bad Frankenhausen
Öffentliche Feste und andere Formate	
202	Nordthüringer Kulturnacht *
203	Weinfest Sondershausen
204	Klosterverein Dietenborn e.V.
Veranstaltungen/Veranstalter/Jugendkultur	
205	Forest of Rock e.V.
206	Gerotha e.V.
207	Klubhaus Stock´sen
208	360°Evention
209	Bowling- & Kegelcentrum Sondershausen
210	Ehemaliges SAX Bad Frankenhausen
Veranstaltungen von Kulturtourismusanbietern	
211	Thüringer Schlossfestspiele
212	Kunstmarkt Friedrichsrode *
213	Turmfest Göllingen *

Quelle: Kulturentwicklungskonzeption für die Modellregion Kyffhäuserkreis und Landkreis Nordhausen – Bestandsaufnahme der kulturellen Infrastruktur (2014)

Anlage 4

ERNEUERBARE ENERGIEN	Energie / Umwelt und Natur / Kulturlandschaft			
	Stärken (S)	**Schwächen (W)**	**Chancen (O)**	**Risiken (T)**
	Standortvoraussetzungen S1: günstige Standortbedingungen für die Nutzung regenerativer Energien	**Standortvoraussetzungen** W1: geringes Flächenangebot aufgrund anderer raumbedeutsamer Nutzungen	**Standortvoraussetzungen** O1: Nutzung von baulichen Brachflächen im ländlichen Raum oder unbewirtschaftetem Land als Potenzialflächen für die Erzeugung regenerativer Energien O2: Aktivierung von sonstigen Flächenpotenzialen	**Standortvoraussetzungen** T1: hohe Bedeutung anderer raumbedeutsamer Nutzungen (z.B. Natur- und Umweltschutz, Land- und Forstwirtschaft) in Konkurrenz zu Erneuerbaren Energien
	Rahmenbedingungen S2: wachsender Anteil erneuerbarer Energien (Photovoltaik und Biomasse werden kritisch gesehen)	**Rahmenbedingungen** W2: Einschränkungen des Ausbaus Erneuerbarer Energien durch planerische Reglementierungen W3: hohe Investitionskosten W4: Akzeptanzprobleme	**Rahmenbedingungen** O3: Wachstumspotenzial bei der Erzeugung regenerativer Energien O4: hoher Stellwert Erneuerbarer Energien in der Landespolitik	**Rahmenbedingungen** T2: Investitionsunsicherheit durch eventuelle zukünftige EEG-Veränderungen T3: Akzeptanz Erneuerbarer Energien in der Bevölkerung T4: Einbußen beim Tourismus durch Erneuerbare Energien („Windräder“ vs. „Landschaftsbild“)
	Umsetzung S3: bereits erreichtes Niveau der Energieeffizienz und Vorhandensein von Energieberatung S4: Vorhandensein von bürgerschaftlichem Engagement	**Umsetzung** W5: z.T. fehlende Energieeffizienz von (öffentlichen und privaten) Gebäuden W6: zu komplexe Förderbedingungen und Bürokratie schrecken Kommunen und Bürger ab	**Umsetzung** O5: Ausbau dezentraler Energiesysteme in Verbindung mit der Energiewende O6: Nutzung aktueller Förderinstrumente zur Umsetzung O7: Erweiterung von Geschäftsfeldern regional ansässiger Unternehmen O8: guten Ausbauzustand bei Erneuerbarer Energien erreichen O9: weitere Stärkung Energieberatung und Energieeffizienz O10: mehr Bürgerbeteiligung erreichen (Genossenschaften etc.)	**Umsetzung** T5: unausgereifte Speichertechnologien T6: fehlender dezentraler bedarfsgerechter kommunaler Netzausbau T7: mangelnde Einbeziehung der regionalen Bevölkerung kann Akzeptanz erneuerbarer Energieerzeugung senken, da sie als Landschaftszerstörung bzw. Bedrohung der Artenvielfalt wahrgenommen werden kann

UMWELT- UND NATURSCHUTZ	Energie / Umwelt und Natur / Kulturlandschaft			
	Stärken (S)	**Schwächen (W)**	**Chancen (O)**	**Risiken (T)**
	Naturraum S1: große, unzerschnittene Naturräume, Natur- und Landschaftsschutzgebiete, geschützte Landschaftsbestandteile, flächenhafte Naturdenkmale, großer Flächenanteil „Nationale Naturlandschaft“ S2: Grünlandgesellschaften mit positiven Effekten auf die Biodiversität, die Kulturlandschaft sowie den Boden- und Klimaschutz S3: Tendenz zur Verbesserung der Gewässergüte der Oberflächengewässer S4: Artenreichtum (Flora und Fauna)	**Naturraum** W1: Flächenverlust durch Versiegelung, zunehmende Flächeninanspruchnahme W2: Gewässerbelastung durch diffuse Stoffeinträge W3: Teilweise naturferne Gewässerstruktur und fehlende Durchgängigkeit W4: ungenügende Ressourcen (personell, finanziell, technisch) bei Gewässerunterhaltung und -entwicklung an Gewässern 2. Ordnung	**Naturraum** O1: nachhaltige Sicherung der natürlichen Potenziale als Grundlage für Naturschutz, Wirtschaft und Erholung O2: nachhaltige Land- und Forstwirtschaft O3: Erhalt und Entwicklung einer intakten Natur als Voraussetzung für einen nachhaltigen, sanften Tourismus und hohe Lebensqualität im ländlichen Raum O4: Schrittweise und langfristige Umsetzung von Maßnahmen der Gewässerrahmenrichtlinie zur Entlastung der Kommunen O5: Qualifikation des vorhandenen Kreis-Ausgleichsflächenpools zum aktiv angebotenen Ökopunktekonto	**Naturraum** T1: zunehmende Flächenversiegelung – Funktions- und Attraktivitätsverlust von Natur und Landschaft T2: anthropogen verursachte Immissionen
	Umwelt- und Naturschutz S5: hohes Verständnis und Sensibilisierung für Natur- und Umweltschutz, insbesondere im Bereich des Natur- und GeoParks Kyffhäuser, Hohe Schrecke	**Umwelt- und Naturschutz** W5: fehlende Flächenverfügbarkeit zur Sicherung von Biotopen, zur Vernetzung von Lebensräumen, zur Anlage von Gewässerrandstreifen, etc. W6: fehlendes regional vernetztes Flächenmanagement (Wohn- und Gewerbeflächen, Ausgleichsflächen, etc.) W7: fehlende Mitarbeiter und Nachwuchs in ehrenamtlichen und gemeinnützigen Aktivitäten des Natur- und Umweltschutzes W8: z.T. fehlendes Verständnis und mangelnde Sensibilisierung für Natur- und Umweltschutz	**Umwelt- und Naturschutz** O6: Reduzierung des Flächenverbrauchs für Siedlung, Gewerbe und Verkehr O7: innovative Lösungen bei Ausgleichsmaßnahmen für die Regulierung des Flächenverbrauchs (regionales Flächenmanagement, interkommunale Kooperation) O8: (Wieder-)Herstellung von Landschaftsstrukturelementen als Beitrag zum Erosionsschutz und zur Biodiversität O9: Schutz der Natur und Landschaft durch Nutzung O10: Aufwertung des Lebensraumes „Gewässer“ O11: Einbindung der regionalen Wirtschaft und der Bevölkerung in den Umwelt- und Naturschutz O12: Koordination / Austausch ehrenamtlicher Tätigkeiten und Initiativen im Bereich Natur- und Landschaftspflege	**Umwelt- und Naturschutz** T3: Konflikte zwischen Umwelt- und Naturschutz und sonstigen (wirtschaftlichen) Flächennutzungen T4: Diskrepanz zwischen wachsenden Anforderungen zum Schutz und zur Entwicklung von Natur und Landschaft und rückläufigen Fördermitteln

KULTURLANDSCHAFTS-ENTWICKLUNG	Energie / Umwelt und Natur / Kulturlandschaft			
	Stärken (S)	**Schwächen (W)**	**Chancen (O)**	**Risiken (T)**
	räumliche Potenziale S1: hoher Anteil Landwirtschafts- und Waldfläche S2: hoher Anteil baulich ungenutzter, unbesiedelter Räume, hohe Erholungseignung S3: Natur- und GeoPark Kyffhäuser, Naturschutzgroßprojekt Hohe Schrecke, Biotope und Lebensgemeinschaften von landes- und bundesweiter Bedeutung	**räumliche Potenziale** W1: Flächenkonkurrenz zu Ausgleichs-/ Kompensationsmaßnahmen und Landwirtschaftsflächen	**räumliche Potenziale** O1: Erhalt der Kulturlandschaft als Tourismuspotenzial	**räumliche Potenziale** T1: Entwicklung Erneuerbarer Energien ohne Berücksichtigung des Kulturlandschaftsbildes
	Kulturlandschaftsentwicklung S4: konzeptionelle Planungen im Landschaftsraum vorhanden S5: nachhaltige Waldbewirtschaftung wird betrieben S6: Ackerland mit hoher Nutzungseignung	**Kulturlandschaftsentwicklung** W2: hohe Flächeninanspruchnahme durch andere Flächennutzungen als Landwirtschaft W3: ungenügende Ressourcen (personell, finanziell, technisch) bei Gewässerunterhaltung an Gewässern 2. Ordnung W4: ungenügende Unterstützung von Schäfereibetrieben W5: Aufgabe traditioneller Nutzungsformen	**Kulturlandschaftsentwicklung** O2: Reduzierung des Flächenneuverbrauchs für Siedlung, Gewerbe und Verkehr; Entsiegelung O3: regionales Flächenmanagement (Gewerbe- und Ausgleichsflächenentwicklung) O4: Wiederherstellung von Landschaftsstrukturelementen O5: Beseitigung von Eigentumskonflikten und Verbesserung der Bewirtschaftungsbedingungen von Flächen durch Flurbereinigung O6: Beseitigung von Eigentumskonflikten im Zuge der Gewässerentwicklung	**Kulturlandschaftsentwicklung** T2: weiterer Verlust von landwirtschaftlich genutzter Fläche T3: Steigerung der Versiegelung durch Infrastrukturmaßnahmen insbesondere bei interkommunaler Konkurrenz um Neubürger und Investoren

BEVÖLKERUNGSENTWICKLUNG UND DASEINSVORSORGE	Siedlungsraum / Daseinsvorsorge / Mobilität			
	Stärken (S)	**Schwächen (W)**	**Chancen (O)**	**Risiken (T)**
	Bevölkerungsentwicklung S1: Bevölkerung ist der Pool für Fachkräfte	**Bevölkerungsentwicklung** W1: hohe negative natürliche Bevölkerungsentwicklung und Abwanderung meinst junger Menschen W2: niedrige Bevölkerungsdichte, fortschreitende Überalterung, niedrige Geburtenzahlen, W3: Frauendefizit in der Müttergeneration (20 bis 40-jährige) und Frauenüberschuss bei den über 65-jährigen (Singularisierung) W4: Abwanderung junger gut Ausgebildeter („brain drain“)	**Bevölkerungsentwicklung** O6: Zuwanderung und Integration von Neubürgern in der Region	**Bevölkerungsentwicklung** T1: „entvölkerter“ leerer Raum; negatives Bild / Image für die Region
	Daseinsvorsorge S2: noch gute Wahrnehmung zentralörtlicher Funktionen durch Klein- und Mittelstädte S3: z.T. innovative Ansätze im Bereich der Daseinsvorsorge vorhanden, z.B. Pflanzenkläranlage als alternative Abwasserbehandlung S4: teils stark ausgeprägte Nachbarschaftlichkeit und hohe Identifikation mit der Region S5: ehrenamtliches Engagement S6: starke Verbundenheit mit der Region	**Daseinsvorsorge** W5: Erhalt wichtiger Infrastruktureinrichtungen auch in zentralen Orten mit Versorgungsfunktion für das Umland mittel- bis langfristig gefährdet, Gefährdung der Auslastung W6: in der Regel kommunal ausgerichtete Entwicklungsinitiativen und geringer Anteil (privat-) wirtschaftlicher Akteure W7: zunehmende Defizite in der medizinischen Versorgung (altersbedingte Schließung von Praxen niedergelassener Ärzte, Nachfolgeregelung, mangelndes Angebot an Fachärzten) W8: steigende Zahl Pflegebedürftiger (ambulant wie stationär) W9: zunehm. Defizite in den Angeboten wohnortnaher bzw. ambulanter Pflege für Senioren W10: z.T. unzureichende Barrierefreiheit von Einrichtungen der Daseinsvorsorge und Grundversorgung bzw. im öffentlichen Raum W11: Unterschreitung von Mindestauslastungen verschiedener sozialer Infrastrukturen (Schulen, Kitas), Schließung von Schulstandorten W12: z.T. ungenügender Sanierungszustand von Schulen und Kinderbetreuungseinrichtungen	**Daseinsvorsorge** O1: Erarbeitung und Umsetzung thematischer Entwicklungskonzepte bzw. sonstiger flexibler Konzepte zur Begleitung der von enormer Schrumpfung betroffenen ländlichen Regionen und zur Sicherung der verschiedenen Bereiche der Daseinsvorsorge O2: Entwicklung neuer Formen des Zusammenlebens und -wirkens, generationsübergreifend, alters- und zielgruppenorientierte Ausrichtung von Angeboten O3: Potenzial hinsichtlich der häuslichen Pflege und der haushaltsnahen Dienstleistungen „Dorfhausmeister“ (Einkommenschance) O4: Nutzung von Humanressourcen (ältere, noch mobile Bevölkerungsgruppen) in ehrenamtlicher Tätigkeit O5: interkommunale Zusammenarbeit O6: innovative Ko-Finanzierungsmodelle „Eigenmittelersatz“	**Daseinsvorsorge** T2: Verlust an Einrichtungen der öffentlichen Daseinsvorsorge und Infrastrukturen sowie Versorgungsleistungen aufgrund fortschreitender Standortkonzentration (Ausdünnung wohnortnaher Infrastrukturen) T3: Verlust von Lebensqualität durch unzureichende Anpassung an den demografischen Wandel T4: steigende Kosten der Erhaltung eines flächendeckenden Angebotes sozialer Infrastrukturen (medizinische Versorgung, Schulen, Kitas, etc.) aufgrund abnehmender Bevölkerungsdichte, Auslastungs- und Tragfähigkeitsprobleme (mittel- bis langfristiger Erhalt ist fraglich); hohe pro-Kopf-Kosten T5: geringe bzw. rückläufige Finanzausstattung der Kommunen (kommunaler Finanzausgleich, Eigenmittel zur Co-Finanzierung von Förderungen, abnehmende Einnahmen) T6: Mobilität ehrenamtlich tätiger Rentner sichern T7: Überforderung Ehrenamt

SIEDLUNGSSTRUKTUR UND DÖRFLICHE ENTWICKLUNG

Siedlungsraum / Daseinsvorsorge / Mobilität

Stärken (S)	Schwächen (W)	Chancen (O)	Risiken (T)
Siedlungsstruktur S1: polyzentrische ländliche Siedlungsstruktur, gewachsene historische Kleinsiedlungsstrukturen weitestgehend erhalten S2: vielerorts gut sanierte Dörfer und Kleinstädte S3: relativ geringer Anteil an Siedlungs- und Verkehrsfläche	**Siedlungsstruktur** W1: Konzentration in zentralen Orten führt zur Vernachlässigung der Dorfebene, mit negativen Tendenzen in der Dorfinnentwicklung W2: Leerstand, Brachen, Ruinen; hoher Sanierungsbedarf und Sanierungsrückstau W3: Fort- und Weiterbildungsbedarf der Gemeindevertreter sowie der Akteure im ländlichen Raum in Bezug auf die neuen Herausforderungen der Dorfentwicklung (z.B. Dorfumbau, Dorfinnenentwicklung, Energiewende und Klimawandel, soziale Infrastruktur, Wirtschaft und Arbeitsplätze sowie interkommunale Zusammenarbeit) W4: z.T. ungeklärte Eigentumsverhältnisse sowohl bei landwirtschaftlichen Flächen als auch an innergemeindlichen Standorten W5: Eigentumsvorbehalt bei Sozialleistungen	**Siedlungsstruktur** O1: Erarbeitung und Umsetzung thematischer Entwicklungskonzepte zur Begleitung der von enormer Schrumpfung betroffenen ländlichen Gemeinden O2: Nutzung der Förderinstrumentarien zur Dorfinnenentwicklung mit dem Ziel des Erhalts der regional spezifischen Siedlungsstruktur O3: Chance zur Konzentration der Siedlungstätigkeit, Stärkung zentraler Orte, in Abwägung mit dem Versorgungsgrad des Umlandes O4: Beförderung der Hilfe zur Selbsthilfe, Moderation und Schulungen zu Themen der „Entwicklung des ländlichen Raumes“ O5: Beseitigung von Eigentumskonflikten O6: interkommunale Zusammenarbeit, Vernetzung Stadt-Land O12: Revitalisierungsprojekte, A&E-Maßnahmen	**Siedlungsstruktur** T1: zunehmender Attraktivitätsverlust des ländlichen Raumes bei unzureichender bzw. nicht bedarfsgerechter Inwertsetzung vorhandener Potenziale, Gefahr der Abkopplung und Verödung ländlicher Gebiete T2: drohender Identitätsverlust der Dörfer aufgrund zunehmender Zersiedelung T3: unzureichende kommunale Mittel T4: fördertechnische Rahmenbedingungen („EU-Vorgaben“) T5: Verlagerung von überörtlichen Aufgaben an die Kommunen T6: Mangelnde bzw. fehlende Bonität führt zu Wertverlust bei Immobilien
technische Versorgung S4: technische Infrastruktur (Wasser, Abwasser, Müll) flächendeckend vorhanden	**technische Versorgung** W6: Nachholbedarf in Bezug auf Ver- und Entsorgungsinfrastruktur (bzw. Anpassung der Kapazitäten vor dem Hintergrund des demografischen Wandels)	**technische Versorgung** O7: bedarfsgerechte Anpassung der technischen Infrastrukturen	**technische Versorgung** T7: Auslastungsprobleme der technischen Infrastruktur bei weiterem Rückgang der Bevölkerung in peripher gelegenen Dörfern T8: Finanztechnische Ausstattung der Kommunen
Wohnen S5: bezahlbarer Wohnraum S6: Fortschritte im Erhalt ländlicher Bausubstanz, Verbesserung der Wohn(Umfeld)Qualität	**Wohnen** W7: demographiebedingter, andauernder Verlust ortsbildprägender Bausubstanz & Baudenkmale W8: z.T. schlechter Bauzustand/Brachen (private, öffentliche und landwirtschaftliche Gebäude) W9: zunehmende Gebäudeleerstände (Wohn-, Geschäfts- und Wirtschaftsgebäude) W10: Mangel an barrierefreien Wohnungen W11: bedarfsgerechter Wohnraum für junge Familien/Fachkräfte fehlt z.T. W12: adäquate Mietwohnflächen fehlen	**Wohnen** O8: Potenziale zur Innenentwicklung nutzen (Nachnutzung, Rückbau, Flächen- und Leerstandsmanagement) O9: Möglichkeiten zur Wohnumfeldgestaltung nutzen O10: günstige Immobilienpreise für leerstehende (auch historische) Gebäude; Mietpreissteigerungen in Großstädten sowie naturräumliche Potenziale im ländlichen Raum lassen das Wohnen auf dem Land attraktiver werden	**Wohnen** T9: Wertverfall von Immobilien im ländlichen Raum, mangelndes Investitionskapital T10: drohender Identitätsverlust der Dörfer aufgrund leer stehender Bausubstanz
Dorfleben S7: Heimatbewusstsein und regionale Identität S8: vielfältige Vereinslandschaft S9: Landwirte bzw. landwirtschaftliche Betriebe sind vielfach Anker und Motor des Dorflebens	**Dorfleben** W13: abnehmendes ehrenamtliches Engagement W14: Überalterung in den Vereinen, fehlender Nachwuchs W14: fehlende Nahversorgung und Gaststätten	**Dorfleben** O11: attraktive Dorfgemeinschaften und ehrenamtliches Engagement	**Dorfleben** T11: Verlust der intakten Dorfgemeinschaft

MOBILITÄT UND ÖPNV	Siedlungsraum / Daseinsvorsorge / Mobilität			
	Stärken (S)	**Schwächen (W)**	**Chancen (O)**	**Risiken (T)**
	Erreichbarkeit / Mobilität S1: gute überregionale Erreichbarkeit über den MIV (Autobahnbau, Autobahnzubringer) S2: gute Erreichbarkeit zentraler Orte (insbesondere Mittelzentren) mit dem MIV S3: gut ausgebaute Radwege	**Erreichbarkeit / Mobilität** W1: Ausbaubedarf im intraregionalen Straßennetz W2: Abnehmende Leistungsfähigkeit der B4 W3: fehlende Ortsumgehungen (zähflüssiger Verkehr, Entschleunigung, Belastung der Gemeinden und Städte aufgrund des hohen Durchgangsverkehrs)	**Erreichbarkeit / Mobilität** O1: Anpassungspotenzial der Verkehrsinfrastrukturen im ländlichen Raum (Anschluss an überregionale Verkehrswege, intraregionales Verkehrsnetz) O2: Ausgleichs- und Ersatzmaßnahmen in Ortslagen	**Erreichbarkeit / Mobilität** S1: mangelnde Erreichbarkeit führt zum Verlust von Lebensqualität S2: Hemmnis bei der Beseitigung der Schwächen: Baulastträger
	ÖPNV / SPNV S4: gute Angebote im SPNV	**ÖPNV / SPNV** W4: schlechte Erreichbarkeit zentraler Orte und damit Angeboten in allen Bereichen der Daseinsvorsorge mit dem ÖPNV bzw. für nicht mobile Bevölkerungsgruppen (Jugendliche, Senioren ohne PKW), W5: mangelhafte Attraktivität des ÖPNV (Linienschließung und Senkung der Taktfrequenz, Haltestellen nicht bedarfsgerecht /barrierefrei, kaum flexible Lösungen) W6: Auslastungsprobleme ÖPNV	**ÖPNV / SPNV** O3: interkommunale Kooperation bzw. gebietsübergreifende Zusammenarbeit zur Sicherung einer Grundversorgung O4: Nutzung von Humanressourcen (ältere, noch mobile Bevölkerungsgruppen) in ehrenamtlicher Tätigkeit O5: Trend zu alternativen Mobilitätskonzepten nutzen, um neue, flexible Angebotsformen im ÖPNV zu schaffen	**ÖPNV / SPNV** S3: steigende Betriebs- und Unterhaltskosten für Infrastrukturen (Finanzierung) S4: rückläufige Angebote

VERKEHRSINFRASTRUKTUR UND BREITBAND	Tourismus und Kultur / technische Infrastruktur / Wirtschaft			
	Stärken (S)	**Schwächen (W)**	**Chancen (O)**	**Risiken (T)**
	Verkehrsinfrastruktur S1: überregionale Erreichbarkeit der Region hat sich in den vergangenen Jahren verbessert (insbesondere MIV) S2: gute intraregionale Erschließung für den MIV	**Verkehrsinfrastruktur** W1: teils mangelhafter Ausbauzustand intra-regionaler Verkehrswege W2: mangelhafte, z.T. fehlende überregionale An-bindung der Region über den ÖPNV W3: schlechte Taktung des ÖPNV innerhalb der Region W4: fehlende Pendlerparkplätze	**Verkehrsinfrastruktur** O1: gut ausgebaute Verkehrsinfrastruktur bringt Vorteile im Wettbewerb um Menschen und Unternehmen O2: Verbesserung der Erreichbarkeit über SNPV und ÖPNV O3: Aufbau und Vermarktung von Mitfahrzentralen	**Verkehrsinfrastruktur**
	Breitbandversorgung S3: Fortschritte im Breitbandausbau in den ver-gangenen Jahren	**Breitbandversorgung** W5: weiterhin niedriger Ausbauzustand von Hoch-geschwindigkeitsnetzen (>_ 50 Mbit/sec)	**Breitbandversorgung** O4: gut ausgebaute Breitbandinfrastruktur bringt Vorteile im Wettbewerb um Menschen und Unternehmen O5: Breitbandausbau / Breitbandinitiative des Freistaates (zeitnah, flächendeckend, hohe Geschwindigkeiten)	**Breitbandversorgung** T1: mangelnde Breitbandversorgung im ländlichen Raum ist für Netzbetreiber nicht wirtschaftlich und damit ein Hemmnis für Unternehmens-ansiedlungen

Tourismus und Kultur / technische Infrastruktur / Wirtschaft

KULTUR, TOURISMUS UND NAHERHOLUNG

Stärken (S)	Schwächen (W)	Chancen (O)	Risiken (T)
Erreichbarkeit S1: gute überregionale Verkehrsanbindung (insbesondere MIV), gute intraregionale Erschließung für den MIV S2: gute touristische Beschilderung	**Erreichbarkeit** W1: mangelnde Erreichbarkeiten über ÖPNV (insbesondere am Wochenende) W2: mangelnde Erreichbarkeit über den SPNV	**Erreichbarkeit** O1: Verknüpfung touristischer Angebote über den ÖPNV (Angebotspakete) O2: Optimierung der touristischen Beschilderung O3: Ausbau der B4 zur weiteren Verbesserung der Erreichbarkeit	**Erreichbarkeit**
Angebot S3: hohes Naturraumpotenzial, ländlich geprägte Kulturlandschaft, attraktiver Natur- und Landschaftsraum, abwechslungsreiche Topographie S4: historische Siedlungsgeschichte, Reichtum an Kulturzeugen, Bau- und Bodendenkmalen, sonstige geschichtliche Zeugnisse, hohe Kulturdichte, attraktiver Kulturtourismus / Bildungstourismus S5: überregional bekannte touristische Angebote (Kyffhäuserdenkmal, Barbarossahöhle, Panoramamuseum, Bergwerk Sondershausen, Schloss Sondershausen) S6: dichtes Wegenetz für Natur- und Aktivurlauber (Rad- und Wanderwege, Wasserwandern, Großschutzgebiete) S7: erd- und landschaftsgeschichtlich bedeutsame und geologische Sehenswürdigkeiten (Naturpark Kyffhäuser und dem Nationalen GeoPark Kyffhäuser) S8: attraktive Angebote im Gesundheitstourismus (Kurtourismus Bad Frankenhausen) und der Gesundheitsbildung S9: attraktive Angebote im Bereich Kinder- und Jugenderholung S10: regionales Handwerk und Lebensmittelproduktion mit Kulturcharakter (Zwiebel, Käse, Pralinen), Bauernmärkte	**Angebot** W3: z.T. geringer Bekanntheitsgrad der Angebote, kein konsequenter Fokus auf Alleinstellungsmerkmale / Leuchttürme, kaum Angebotspakete (Vermarktungsdefizit) W4: fehlende Ganztags-, Schlechtwetter- und Erlebnisangebote / Events W5: kein Tagungstourismus W6: Zustand und Vernetzung insbesondere der regionalen Rad- und Wanderwege entspricht z.T. nicht den geforderten Qualitätsansprüchen, Mängel und Lücken im Wander- und Radwegenetz und in den Leitsystemen W7: fehlende Barrierefreiheit W8: wenig Einsatz moderner Medien, Fehlen mehrsprachige Angebote W9: mangelhaftes Übernachtungsangebot W10: schlechtes Image (Service- & Qualitätsmängel) W11: unzureichend Vernetzung und Abstimmung der Angebote und touristischen Akteure, kaum Weiterempfehlungen W12: unzureichende Qualifizierung tourist. Akteure W13: unzureichende zielgruppenspezif. Angebote W14: geringe Marktdurchdringung (Erschließung neuer Quellmärkte mangelhaft), sehr geringer Anteil ausländischer Gäste W15: Regionalkultur / z.T. Lokalkultur ohne überregionale Bekanntheit W16: geringes Interesse an der Bewahrung von Kultur und Tradition (insbesondere bei jüngeren Generationen, Identitätsdefizit)	**Angebot** O4: Umsetzung vorliegender (kultur-)touristischer Entwicklungskonzepte zur Verbesserung der Infrastruktur und Angebote O5: steigende Nachfrage nach barrierefreien Angeboten O6: Schaffung von attraktiven Übernachtungsangeboten (Hotellerie, Pensionen, Ferienwohnungen, Camping- und Caravan) O7: gemeinsame touristische Vermarktung der Angebote und Anbieter im Tourismusverband Südharz-Kyffhäuser (derzeit im Aufbau) nach innen und außen O8: Aufbau und Vernetzung attraktiver Ganzjahresangebote O9: Vernetzung und Einbindung aller touristischen Leistungsträger, Einbindung auch kleinerer touristischer Angebote O10: Spezialisierung im und Profilierung des Angebotsprofils erforderlich (Qualitätsmanagement, Gütesiegel, Zertifizierungen) O11: klare Zielgruppenorientierung, Ansprache neuer Zielgruppen / touristischer Quellmärkte O12: Nutzung der Potenziale des Bildungstourismus (Naturschutzgroßprojekte) O13: Trends bei der Naherholung, für Kurzurlaube, bei Gesundheits- und Aktivangeboten nutzen O14: Potenzial zur Verknüpfung regionaler Produkte mit touristischen Angeboten, Vermarktung regionaler Produkte und Lebensmittelerzeugnisse (Bio, Slow Food); Stärkung der regionalen Identität	**Angebot** T1: fehlende kommunale Mittel zum Ausbau und zur Unterhaltung der touristischen Infrastruktur T2: zunehmender Wettbewerb der touristischen Destinationen, Profillosigkeit der Angebote führt zu mangelnder Konkurrenzfähigkeit der touristischen Angebote T3: fehlende Qualität (Angebot und/oder Service) im Einzelfall kann negative Auswirkungen auf das Image der ganzen Region haben (insbesondere wenn die Erwartungen bei den sog. Alleinstellungsmerkmalen / Leuchttürmen nicht erfüllt werden)
Wirkungen S11: Tourismus als Wirtschaftsfaktor in der Region	**Wirkungen**	**Wirkungen**	**Wirkungen** T4: Verstetigung des Tagestourismus, Rückgang der Aufenthaltsdauer, Verlust / Rückgang der touristischen Wertschöpfung T5: geringer bundesweiter Bekanntheitsgrad

Tourismus und Kultur / technische Infrastruktur / Wirtschaft

ARBEITSMARKT, FACHKRÄFTE, REGIONALE WERTSCHÖPFUNG

Stärken (S)	Schwächen (W)	Chancen (O)	Risiken (T)
Arbeitsmarkt S1: Rückgang der Arbeitslosenzahlen, konstante bzw. leicht steigende Zahl der sozialversicherungspflichtig Beschäftigten S2: überwiegend klein- und mittelständische Unternehmen S3: hoher Anteil der ländlichen Wirtschaft an der Gesamtwirtschaft S4: hoher Anteil von Beschäftigten im produzierenden Gewerbe S5: weltweit vernetzte, regional ansässige Unternehmen	**Arbeitsmarkt** W1: im Thüringenvergleich immer noch eine der Regionen mit der höchsten Arbeitslosenquote, insbesondere geringqualifizierte und ältere Arbeitnehmer, hoher Anteil Teilzeitarbeitskräften W2: keine größeren Unternehmen W3: fehlende Übersicht über regionales Arbeitsplatzangebot	**Arbeitsmarkt** O1: Ausbaupotenzial regionaler Wirtschaftskreisläufe / Wertschöpfungsketten O2: Unternehmergeist stärken O3: Industriegroßfläche Artern-Unstrut	**Arbeitsmarkt** T1: zunehmende Konkurrenz um Unternehmen, Fachkräfte und Familien T2: diskontinuierliche (Landes-)Politik
Fachkräfte	**Fachkräfte** W4: Abnahme jüngerer Erwerbspersonen und Zunahme älterer Erwerbspersonen); (Über-) Alterung der Führungs- und Fachkräfte sowie ungenügende Nachfolgeregelung in nahezu allen Wirtschaftsbereichen sowie in der Verwaltung, schleppender Generationenwechsel, Abnahme der Bevölkerung im erwerbsfähigen Alter W5: relativ hoher Anteil der Schulabgänger ohne Hauptschulabschluss, sinkende Anzahl der Berufsschüler und Berufsschulabsolventen W6: Bildungsabwanderung, Lehrlings- und Fachkräftemangel in allen Bereichen der Wirtschaft W7: hohes, negatives Pendlersaldo (Vereinbarkeit von Beruf und Familie gefährdet)	**Fachkräfte** O4: zunehmender Bedarf an gut ausgebildeten Fachkräften schafft Möglichkeiten (junge) Menschen zu qualifizieren und ihnen eine Erwerbsmöglichkeit zu verschaffen O5: Zugang zu Bildungsangeboten verbessern sowie Einstiegs ins Berufsleben fördern, (Verbesserung der Kooperation zwischen Schulen und Arbeitsagenturen mit der lokalen Wirtschaft) O6: Erhalt und Attraktivierung von Berufsschulstandorten in der Region O7: standortunabhängiges Lernen (Weiterbildungsangebote) durch neue Technologien (bei gutem Breitbandausbau), e-Learning O8: Verbesserung der Erreichbarkeit von Hochschulstandorten	**Fachkräfte** T3: Risiko zur Verstetigung der Arbeitslosigkeit im ländlichen Raum T4: abnehmender Bedarf an gering qualifizierten Arbeitskräften T5: Verlust von Humankapital und Innovationspotenzial durch Abwanderung jüngerer Bevölkerungsgruppen T6: Entfernung zu Hochschulstandorten (Mangel an Innovation und Fachkräften)
Regionale Wertschöpfung S6: Produktion und Direktvermarktung einheimischer, regionaler Produkte vorhanden	**Regionale Wertschöpfung** W8: wenig ausgeprägte Wertschöpfungsketten W9: geringer Anteil an Direktvermarktung W10: schwach ausgeprägtes Ernährungshandwerk aufgrund mangelnder Wirtschaftlichkeit (z.T. dem preisaggressiven Lebensmitteleinzelhandel und dem Verbraucherverhalten geschuldet), dadurch hoher Preisdruck auf allen Stufen der Wertschöpfungskette W11: unterentwickelte regionale Kooperationen und fehlende Logistik-Infrastruktur für die Schaffung regionaler Wertschöpfungsketten (zumeist bedingt durch fehlendes Kapital zum Aufbau der Strukturen)	**Regionale Wertschöpfung** O9: Erhöhung des Anteils der Direktvermarktung und des Agrartourismus (Beschäftigungspotenzial) O10: Verbesserung der Absatzmöglichkeiten für Produzenten regionaler Produkte, überregionale Vermarktung O11: Steigerung der Bedeutung des Ernährungsgewerbes für die regionale Wertschöpfung und Beschäftigung; Nischenstrategien (Gewürze, Kräuter, Heilpflanzen) O12: Qualitätssicherung und Qualitätssiegel	**Regionale Wertschöpfung** T7: Fremdbestimmung der Landwirtschaft durch EU-Vorschriften T8: zunehmender Konkurrenzdruck T9: diskontinuierliche (Landes-)Politik

Erneuerbare Energien
Stärken
Schwächen
Chancen
Risiken

Umwelt und Naturschutz
Stärken
Schwächen
Chancen
Risiken

Kulturland-
schafts-
entwicklung
Stärken
Schwächen
Chancen
Risiken

Verkehrs Infrastruktur und Breitband
Stärken
Schwächen
Chancen
Risiken

Arbeitsmarkt, Fachkräfte, regionale Wertschöpfung
Stärken
Schwächen
Chancen
Risiken

Mobilität und ÖPNV
Stärken
Schwächen
Chancen
Risiken

Bevölkerung und Daseins- vorsorge
Stärken
Schwächen
Chancen
Risiken

Siedlungs- struktur und dörfliche Entwicklung
Stärken
Schwächen
Chancen

Kultur, Tourismus und Naherholung
Stärken
Schwächen
Chancen
Risiken

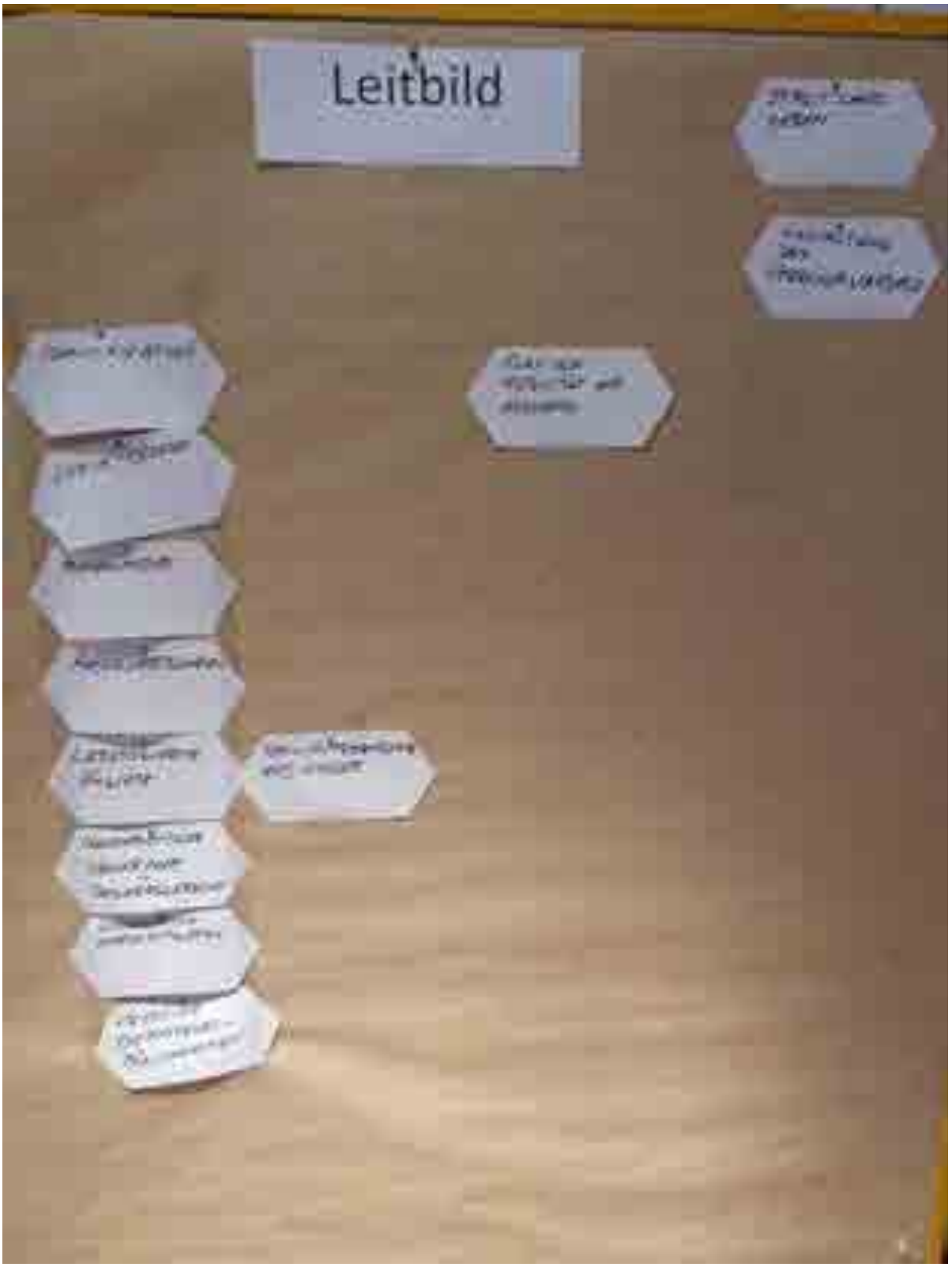
Leitbild

AK „Tourismus/Wirtschaft/Umwelt und Natur"
„HAUPTZIELE"
„UNTERZIELE"
PROJEKTE
WIRTSCHAFT

AK „Tourismus/ Wirtschaft/ Umwelt und Natur"
„HAUPTZIELE"
„UNTERZIELE"
PROJEKTE
NATUR
UMWELT

AK „Tourismus/ Wirtschaft/ Umwelt und Natur"
„HAUPTZIELE"
„UNTERZIELE"
PROJEKTE
Tourismus

AK „Tourismus/ Wirtschaft/ Umwelt und Natur"
„HAUPTZIELE"
„UNTERZIELE"
PROJEKTE
ENERGIE

KITAS
SANIERUNG
DORFLEBEN
VERSCHIEDENE
UNTERSTÜTZEN
EHRENAMTLICHES
ENGAGEMENT
KONFIGURATIONEN
LEITPROJEKTE

„HAUPTZIELE“
ALLEINSTELLUNGS-
MERKMALE STÄRKEN
DASEINS-
VORSORGE
TAGESPFLEGE
DURFLEBEN

MOBILITÄT

„HAUPTZIELE"
WOHNEN
SERVICE
BEDARFSGERECHTER WOHNRAUM IM ORTSKERN
SCHULENTE
BAUSUBSTANZ
- HISTOR. GEBÄUDE
- LEERSTÄNDE
REAKTIVIERUNG VON GRUNDSTÜCKEN DURCH ABRISS
BAUSUBSTANZ UND GRUNDSTÜCKE
LEITPROJEKT
MOBILITÄT

AK „Tourismus/Wirtschaft/Umwelt und Natur"

LEITBILD

„STADT-LAND-LEBEN"

„STADT-LAND-ZUKUNFT"

„STADT-LAND-KULT"

HAUPTZIELE
UNTERZIELE
PRODUKTE

Anlage 7

Projekt Nr.	Träger	Ort	Titel	Kurzbeschreibung	Projekteinordnung	Handlungsfelder
1	Kreisjugendring Kyffhäuserkreis e. V., Jugendclub Ebeleben	Ebeleben	Happy Garden!	Gemeinschaftsgarten	Kleinprojekt	Land.Leben
2_1	Goethe Schokoladentaler Manufaktur GmbH	Odisleben	Erweiterung der Erlebniswelt Goethe Chocolaterie	Erweiterungsvorhaben - Lehrpfade und Informationshaus		Land.Tourismus
2_2	Goethe Schokoladentaler Manufaktur GmbH	Odisleben	Erweiterung der Erlebniswelt Goethe Chocolaterie	Erweiterungsvorhaben - Holzspielplatz		Land.Tourismus
3	Stadtverwaltung Artern, Abt. Bauamt	Artern-Schönfeld		Dorfplatzaufwertung		Land.Leben
4_1	"Schöner, Grüner, Lebenswerter", Agenda der Bürgerinitiative Gorsleben 2022	Gorsleben	Teilprojekt 1: Marketingkonzept für Gorsleben			Land.Tourismus
4_2	"Schöner, Grüner, Lebenswerter", Agenda der Bürgerinitiative Gorsleben 2022	Gorsleben	Teilprojekt 2: Dokumentation der Gorslebener Geschichte			Land.Leben
4_3	"Schöner, Grüner, Lebenswerter", Agenda der Bürgerinitiative Gorsleben 2022	Gorsleben	Teilprojekt 3: Tausend Bäume und Hecken für Gorsleben			Land.Leben
4_4	"Schöner, Grüner, Lebenswerter", Agenda der Bürgerinitiative Gorsleben 2022	Gorsleben	Teilprojekt 4: Neugestaltung des Gutparks			Land.Leben
4_5	"Schöner, Grüner, Lebenswerter", Agenda der Bürgerinitiative Gorsleben 2022	Gorsleben	Teilprojekt 5: Restaurierung des historischen Altdorf-Esemble			Land.Leben
4_6	"Schöner, Grüner, Lebenswerter", Agenda der Bürgerinitiative Gorsleben 2022	Gorsleben	Teilprojekt 6: Aktion Dorferneuerung			Land.Leben
4_7	"Schöner, Grüner, Lebenswerter", Agenda der Bürgerinitiative Gorsleben 2022	Gorsleben	Teilprojekt 7: Energieeinsparung + Energieerzeugung			Land.Wirtschaft
5	Kirchengemeinde Reinsdorf	Reinsdorf	Dorfgemeinschaftshaus in Reinsdorf	Sanierung und Umbau des Pfarrhauses	Großprojekt	Land.Leben
6	Markus Gemeinschaft e. V.	Hauteroda	Sanierung Stallgebäude	Sanierung eines Stallgebäudes zur Schweinezucht		Land.Tourismus
7	Stadt Artern/LRA Kyffhäuserkreis Tourismus	Artern		Aufwertung des Radwegekreuzes Unstrut-Radweg/ Unstrut-Werra-Radweg/ Kyffhäuser-Radweg sowie Ein- und Ausstiegswasserstelle		Land.Tourismus
8	Stadt Greußen	Greußen	Helbe-Steingraben-Radweg	Geschichtliche Aufarbeitung einer ehemaligen Bahnstrecke mit Errichtung eines Radweges		Land.Tourismus
9	Ortschaftsrat Keula	Keula	Zurück zur Natur	Neuanpflanzung und Revitalisierung von Grünanlagen	Kleinprojekt	Land.Leben
10	Kreisjugendring Kyffhäuserkreis e.V.	Roßleben		Schaffung eines sozialen Treffpunktes durch Gebäudesanierung und Konzeptentwicklung		Land.Leben
11	Kulturland Hainleite e.V.	Friedrichsrode		Sanierung und Umbau eines Kuhstalls zu einem Kunststall		Land.Tourismus
12	LandLeben-GundersLeben e.V.	Ebeleben		Ausbau Radweg und Multifunktionsgebäude		Land.Leben
13	Ebelebener Sport- und Schwimmbadverein	Ebeleben	Freibad Ebeleben	Schwimmbecken renovierung		Land.Leben
14	Lokaltermin Reisen	Region Kyffhäuserkreis	Gartenland Thüringen / Kyffhäuserkreis	Ausbau des touristischen Angebots		Land.Tourismus
15_1	Prof. Thomas Graf von Arnim Gut Bendeleben	Bendeleben	Bauabschnitt 1	Sanierung Kornspeicher	Großprojekt	Land.Tourismus
15_2	Prof. Thomas Graf von Arnim Gut Bendeleben	Bendeleben	Bauabschnitt 2	Sanierung Kornspeicher	Großprojekt	Land.Tourismus
16	Gemeinde Donndorf	Donndorf	Wasserbecken im Borntal (Donndorf)	Errichtung eines Wassertretbeckens mit Treppe sowie Sanierung Pavillon		Land.Tourismus
17	THEPRA Landesverband Thüringen e.V.	Donndorf		Mehrgenerationenhaus in alter Dorfschule		Land.Leben
18	Ev. Luth. Kirchgemeinde Esperstedt über Pfarramt II	Bad Frankenhausen OT Esperstedt		Dachsanierung		Land.Leben
19	Ev. Luth. Kirchgemeinde Ichstedt über Pfarramt II	Kirchgemeinde Ichstedt		Ausbau zur Winterkirche		Land.Leben
20	Novalis Diakonieverein e.V. Karl Marienhaus	Ebeleben		Renovierung Trockenschuppen		Land.Leben
21	Christin Brauer	Reinsdorf / Hohe Schrecke		Renovierung Bauernhof		Land.Wirtschaft
22	Allmenhäuser Traktorenverein e.V.	Ebeleben OT Allmenhausen	Schaffung Vereinsraum	Schaffung Vereinsraum	Kleinprojekt	Land.Leben

23	Nancy Graf und Mathias Herting	Heygendorf		Abriss EFH		Land.Leben
24_1	Gemeinde Heygendorf	Heygendorf	Kleingartenanlage	Dachreparatur und Anschaffung von Spielgeräten		Land.Leben
24_2	Gemeinde Heygendorf	Heygendorf	Kindertagesstätte	Instandsetzung Fassade		Land.Leben
24_3	Gemeinde Heygendorf	Heygendorf	Sanierung von Straßenschäden			Land.Leben
24_4	Gemeinde Heygendorf	Heygendorf	sogenannte Goethehaus			Land.Leben
24_5	Gemeinde Heygendorf	Heygendorf	Turnhalle	Dachsanierung		Land.Leben
24_6	Gemeinde Heygendorf	Heygendorf	Feuerwehr	Gestaltung Jugendübungsplatzes		Land.Leben
25	Kirchengemeindeverband Schernberg	Gundersleben	Radfahrkirche	Barrierefreiheit und Kirchumfeldgestaltung	Kleinprojekt	Land.Tourismus
26	Ländliche Heimvolksschule	Donndorf		Seminarraum im Dachboden		Land.Tourismus
27	Gemeinden Mittelthüringen	Region Mittelthüringen	Zeitsprünge-Radwege	Sanierung des Helbesystems und Radwege entlang der Helbe		Land.Tourismus
28	Ev. Kirchenkreis Bad Frankenhausen-Sondershausen, Pfarrbereich Ebeleben; Kirchgemeinde Rockensußra	Ebeleben	Rekonstruktion historischer Kirchturmuhr		Kleinprojekt	Land.Leben
29	Ferienpark Feuerkuppe e.V.	Sondershausen / OT Straußberg	barrierefreies Kinderferienlager	Sanierung und Umbau des Wegenetzes zur behindertengerechten Nutzung		Land.Tourismus
30	Ferienpark Feuerkuppe e.V.	Sondershausen / OT Straußberg	Zukunftsorientierter Umbau	Umbau Speisesaal zur erweiterten Nutzbarkeit		Land.Tourismus
31	Ländliche Heimvolkshochschule	Donndorf	Beleuchtung des Klosters	Wegebeleuchtung der Klosteranlage	Kleinprojekt	Land.Tourismus
32	Ebelebener Carnevals Verein e.V.	Ebeleben	Parkett im Ratskeller	Ausbesserung des vorhandenen Parketts im Ratskeller Ebeleben		Land.Leben
33	Ebelebener Carnevals Verein e.V.	Ebeleben	Sanitärbereich im Ratskeller	Sanierung des Toiletten- und Sanitärbereiches im Ratskeller Ebeleben		Land.Leben
34	Stadt Ebeleben	Ebeleben	Sanierung der Schelle	Neugestaltung Feuerlöschteich		Land.Leben
35	Privatbürger aus Langenroda	Wiehe / OT Langenroda	Lehmbackhäuser	Dokumentation und Sanierung der ortsprägenden Lehmbackhäuser		Land.Tourismus
36	Förderverein der staatl. Grundschle "Adolph Diesterweg"	Ebeleben	Grünes Klassenzimmer	Errichten eines grünen Klassenzimmers		Land.Leben
37	Förderverein der staatl. Grundschle "Adolph Diesterweg"	Ebeleben		Bau eines Spielzeug- und Gerätehauses		Land.Leben
38.1	Rauffeisen Agil Leese eG / Klostergut Mostobst	Mönchpfiffel-Nikolausrieth	Friseursalon	Renovierung und Schaffung von Gewerbe		Land.Tourismus
38.2	Rauffeisen Agil Leese eG / Klostergut Mostobst	Mönchpfiffel-Nikolausrieth	Gastronomiebereich "Ochsenstall"	Erneuerung Heiztechnik		Land.Tourismus
38.3	Rauffeisen Agil Leese eG / Klostergut Mostobst	Mönchpfiffel-Nikolausrieth	repreäsentatives Herrenhaus	Sanierung Treppe und Fassade		Land.Leben
38.4	Rauffeisen Agil Leese eG / Klostergut Mostobst	Mönchpfiffel-Nikolausrieth	Probsteikirche	Sanierung Fußboden, Heizung, Strom und Fenster		Land.Tourismus
38.5	Rauffeisen Agil Leese eG / Klostergut Mostobst	Mönchpfiffel-Nikolausrieth	Südflügel	Renovierung der Natursteinfassade		Land.Wirtschaft
38.6	Rauffeisen Agil Leese eG / Klostergut Mostobst	Mönchpfiffel-Nikolausrieth	Westflügel	Renovierung Fachwerk und Giebel		Land.Wirtschaft
39	Gemeinde Reinsdorf	Reinsdorf	Rückbau im Ortskern	Rückbau eines einstürzgefährdeten Nebengebäude und Errichtung einer Grünfläche mit Spielmöglichkeiten		Land.Leben
40	Gemeinde Kyffhäuserland	Bendeleben	Bistroküche	Bau und Sanierung einer Bistroküche im Nebengebäude der Orangerie		Land.Tourismus
41	Gemeinde Kyffhäuserland (Bendelebener Sportfischer)	Bendeleben	Schlammteiche	Sanierung der sog. Schlammteiche im Schlosspark Bendeleben	Kleinprojekt	Land.Tourismus
42.1	Gemeinde Kyffhäuserland / Göllingen	Göllingen	Radfahrer-Rastplatz	Aufwertung eines bestehenden Dorfplatzes zur Rastmöglichkeit für Radfahrer bzw. Wanderer	Kleinprojekt	Land.Leben
42.1	Gemeinde Kyffhäuserland / Göllingen	Göllingen	Radfahrer-Rastplatz	Aufwertung eines bestehenden Dorfplatzes zur Rastmöglichkeit für Radfahrer bzw. Wanderer	Kleinprojekt	Land.Leben
43	Gemeinde Kyffhäuserland	Hachelbich	Information-Pavillon	Informationpavillon zum römischen Marschlager in Hachelbich	Kleinprojekt	Land.Tourismus
44	Gemeinde Kyffhäuserland	Hachelbich	Waldbad	Erweiterung der Lauffläche im Waldbad Hachelbich		Land.Leben

45	Gemeinde Kyffhäuserland	Rottleben	Platzneugestaltung	Nach Rückbaumaßnahmen soll im Ortsteil Rottleben ein Dorfplatz entstehen		Land.Leben
46	Gemeinde Kyffhäuserland	Seega	Jagdhaus Außenbereich	Sanierung des Außenbereiches des Jagdhauses in Seega	Kleinprojekt	Land.Leben
47	Gemeinde Kyffhäuserland	Seega	Abriss "Rentnertreff"	Abriss eines leerstehendes Gebäudes im Ortsteil Seega	Kleinprojekt	Land.Leben
48	Gemeinde Kyffhäuserland	Seega	Fassadenfertigstellung	Fertigstellung der Fassade des ehemaligen Kindergartens im Ortsteil Seega		Land.Leben
49	Gemeinde Kyffhäuserland	Seega	Dorf(spiel)platz	Sanierung des Außenbereiches des Dorf(spiel)platzes iom Ortsteil Seega	Kleinprojekt	Land.Leben
50	Gemeinde Kyffhäuserland (Fossilien-, Mineralien- und Bergbauvereins Steinthalleben e.V.)	Seega	Sanierung Fußboden und Kellerdecke	Sanierung Fußboden und Kellerdecke im Museum des Museum des Fossilien-, Mineralien- und Bergbauvereins Steinthalleben e.V.	Kleinprojekt	Land.Tourismus

Absichtserklärung (Letter of Intent)

Die Regionalen Aktionsgruppen RAG Sömmerda-Erfurt e.V. und RAG Kyffhäuser e.V. aus dem Freistaat Thüringen sowie die Lokale Leader Aktionsgruppe „Naturpark Saale-Unstrut-Triasland" aus Sachsen-Anhalt leisten seit vielen Jahren wichtige Beiträge zur Entwicklung des ländlichen Raumes ihrer Gebiete, die direkt aneinander grenzen. Insbesondere in der Region Hohe Schrecke bestehen große thematische Schnittmengen auch mit dem dort in der Regionalentwicklung agierenden Verein „Hohe Schrecke – Alter Wald mit Zukunft" e.V.

In der Förderperiode 2014-2020 beabsichtigen nunmehr die drei Aktionsgruppen und der Verein Hohe Schrecke – Alter Wald mit Zukunft e.V." mindestens ein länder- und landkreisübergreifendes LEADER-Kooperationsprojekt **zur Inwertsetzung der Region in den Bereichen Naturschutz, Tourismus, Siedlungsentwicklung und Energie** umzusetzen.

Mögliche inhaltliche Themenkomplexe:

- „Die Hohe Schrecke im Grenzraum zu den thüringischen Landkreisen Kyffhäuser und Sömmerda stellt eine länderübergreifende und funktional zusammengehörige Teilregion mit besonderer Bedeutung dar. Es gilt zum einen die in dieser Teilregion begonnene regionale Entwicklung fortzuführen und auf die Hohe-Schrecke-Anrainerkommunen in Sachsen-Anhalt auszudehnen und zum anderen die geschaffenen prozessualen Strukturen zu erhalten und zu stärken. Zur Inwertsetzung der Region Hohe Schrecke in den Bereichen Naturschutz, Tourismus, Siedlungsentwicklung und Energie möchten die unterzeichnenden Akteure zukünftig kooperieren."

- Weitere gemeinsam getragene Projekte können entwickelt werden.

Wir erklären hiermit unsere aktive Unterstützung und Mitarbeit bei der Vorbereitung und Durchführung des Projektes bzw. der Projekte.

Das Projekt/ die Projekte sollte(n) unter aktiver Begleitung der jeweiligen LEADER- und Regionalmanager im Zeitraum 2016-2020 umgesetzt werden. Die Modalitäten der Antragstellung zur Realisierung werden nach Vorliegen der anzuwendenden Förderrichtlinien durch die entsprechenden Länderministerien Thüringens und Sachsen-Anhalts auf Ebene der Projektpartner sowie der RAG/LAG erörtert und vereinbart.

Nebra,

Susanne Hübner
Vorsitzende
LAG Naturpark Saale-Unstrut-Triasland

Braunsroda, 17.04.2015

HOHE SCHRECKE

"Hohe Schrecke - Alter Wald mit Zukunft" e. V.
Heidelbergstr. 1
06577 Braunsroda

Dagmar Dittmer
Vorsitzende
Hohe Schrecke - Alter Wald mit Zukunft e.V.

Sömmerda,

Harald Henning
Vorsitzender
RAG Sömmerda-Erfurt e.V.

Sondershausen, 18.04.2015

Norbert Enke
Vorsitzender
RAG Kyffhäuser e.V.

Absichtserklärung (Letter of Intent)

Die Regionalen Aktionsgruppen RAG Sömmerda-Erfurt e.V. und RAG Kyffhäuser e.V. leisten seit vielen Jahren wichtige Beiträge zur Entwicklung des ländlichen Raumes ihrer Gebiete, die aneinander grenzen.

In der Förderperiode 2014-2020 beabsichtigen nunmehr die beiden Regionalen Aktionsgruppen ein landkreisübergreifendes LEADER-Kooperationsprojekt **zur Entwicklung des Radtourismus** durchzuführen.

- In beiden Landkreisen verläuft der Radhauptweg II-21 „Weg in die Steinzeit", der von Bilzingsleben (Steinrinne) über Günserode, Gölingen und Bendeleben zur Barbarossahöhle als Nord-Süd-Radverbindungsspange zwischen dem Unstrut-Radweg und dem Unstrut-Werra-Radweg führen soll. Diese Verbindungsspange ist Teil des Radwegekonzeptes des Freistaates.

Wir erklären hiermit unsere aktive Unterstützung und Mitarbeit bei der Vorbereitung und Durchführung des Projektes bzw. der Projekte.

Das Projekt soll unter aktiver Begleitung der jeweiligen LEADER- und Regionalmanager im Zeitraum ab 2017 - 2020 umgesetzt werden. Die Modalitäten der Antragstellung zur Realisierung werden nach Vorliegen der anzuwendenden Förderrichtlinien auf der Ebene der Projektpartner sowie der RAG erörtert und vereinbart.

Sömmerda,

Harald Henning
Vorsitzender
RAG Sömmerda-Erfurt e.V.

Sondershausen,

Norbert Enke
Vorsitzender
RAG Kyffhäuser e.V.

Absichtserklärung (Letter of Intent)

Die Regionalen Aktionsgruppen RAG Südharz e.V. und RAG Kyffhäuser e.V. aus dem Freistaat Thüringen und die Lokale Leader Aktionsgruppe „Mansfeld-Südharz" aus Sachsen-Anhalt leisten seit vielen Jahren wichtige Beiträge zur Entwicklung des ländlichen Raumes ihrer Gebiete, die direkt aneinander grenzen.

In der Förderperiode 2014-2020 beabsichtigen nunmehr die drei Aktionsgruppen mindestens ein länder- und landkreisübergreifendes LEADER-Kooperationsprojekt zur **Förderung der Direktvermarktung regionaler Produkte** umzusetzen.

Mögliche inhaltliche Themenkomplexe:

- Organisation und Durchführung eines Bauernmarktes, der einmal jährlich, z.B. im Zusammenhang mit der Initiative „Tag der Regionen", im Herbst stattfindet und dabei von Region zu Region abwechselnd wandert.
- Ziel ist, die Vernetzung der Anbieter und Konsumenten zu fördern und die Bevölkerung länder- und landkreisübergreifend über das regional produzierte Angebot und mögliche ganzjährige Vertriebswege zu informieren.
- Weitere gemeinsam getragene Projekte können entwickelt werden.

Wir erklären hiermit unsere aktive Unterstützung und Mitarbeit bei der Vorbereitung und Durchführung des Projektes bzw. der Projekte.

Das Projekt/ die Projekte sollte(n) unter aktiver Begleitung der jeweiligen LEADER-Manager im Zeitraum 2016-2018 umgesetzt werden. Die Modalitäten der Antragstellung zur Realisierung werden nach Vorliegen der anzuwendenden - Förderrichtlinien durch die entsprechenden Länderministerien Thüringens und Sachsen-Anhalts auf Ebene der Projektpartner sowie der RAG/LAG erörtert und vereinbart.

Lutherstadt Eisleben,	Nordhausen,	Sondershausen, 06.03.2015
Dr. sc. Lutz Koch (Vorsitzender) LAG Mansfeld-Südharz	Susann Goldhammer (stellvertr. Vorsitzende) RAG Südharz e.V.	Norbert Enke (Vorsitzender) RAG Kyffhäuser e.V.